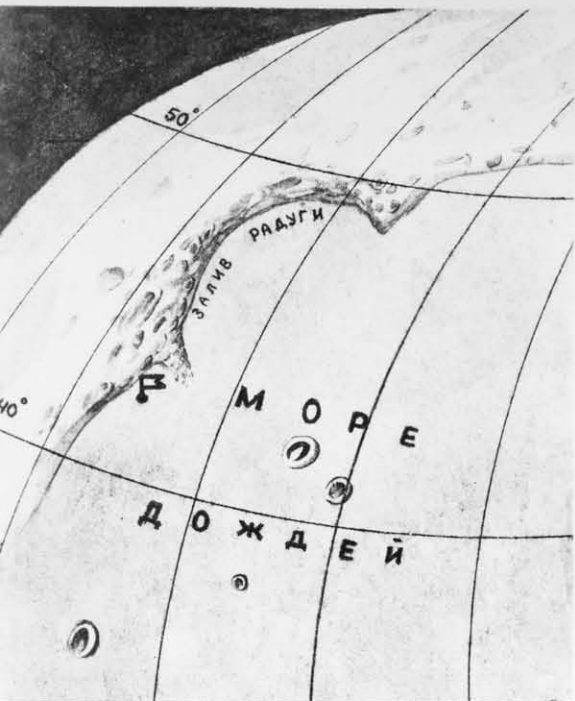





ЛУЧОХОД-I

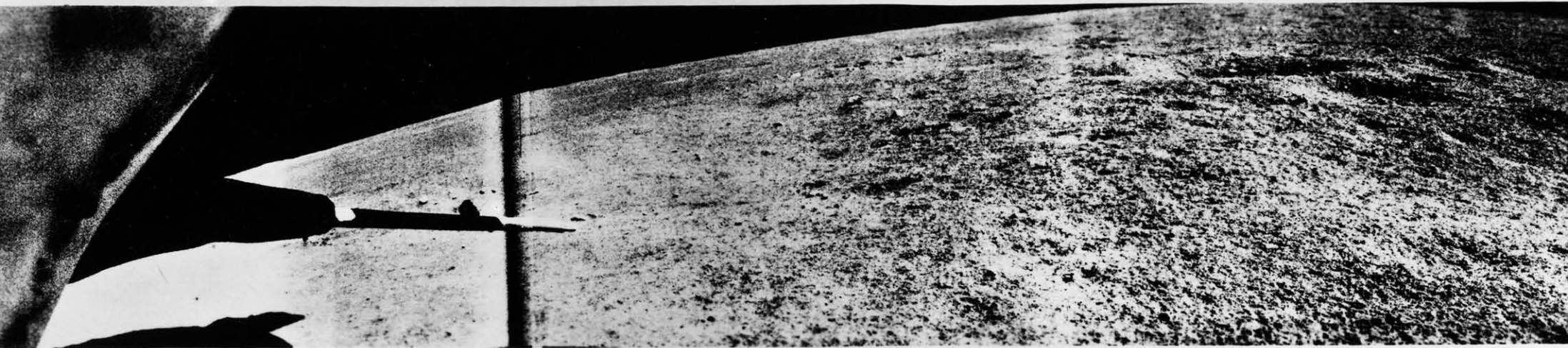





17 ноября 1970 года в 6 часов 47 минут по московскому времени автоматическая станция «Луна-17» совершила мягкую посадку на поверхность Луны в районе Моря Дождей.



На посадочной ступени станции установлен лунный самоходный аппарат «Луноход-1».


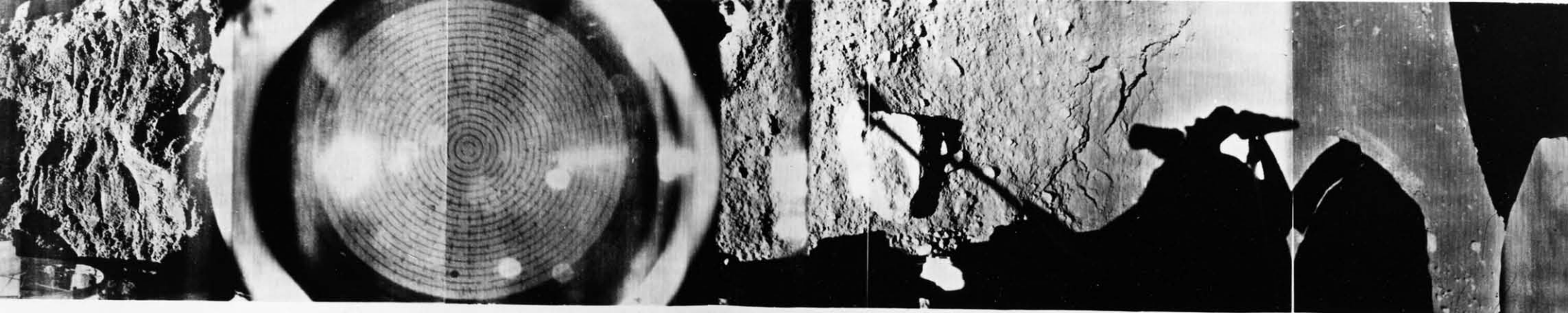
Впервые в истории космонавтики на Луну доставлен и приступил к научным исследованиям автоматический лунный самоходный аппарат, управляемый с Земли.















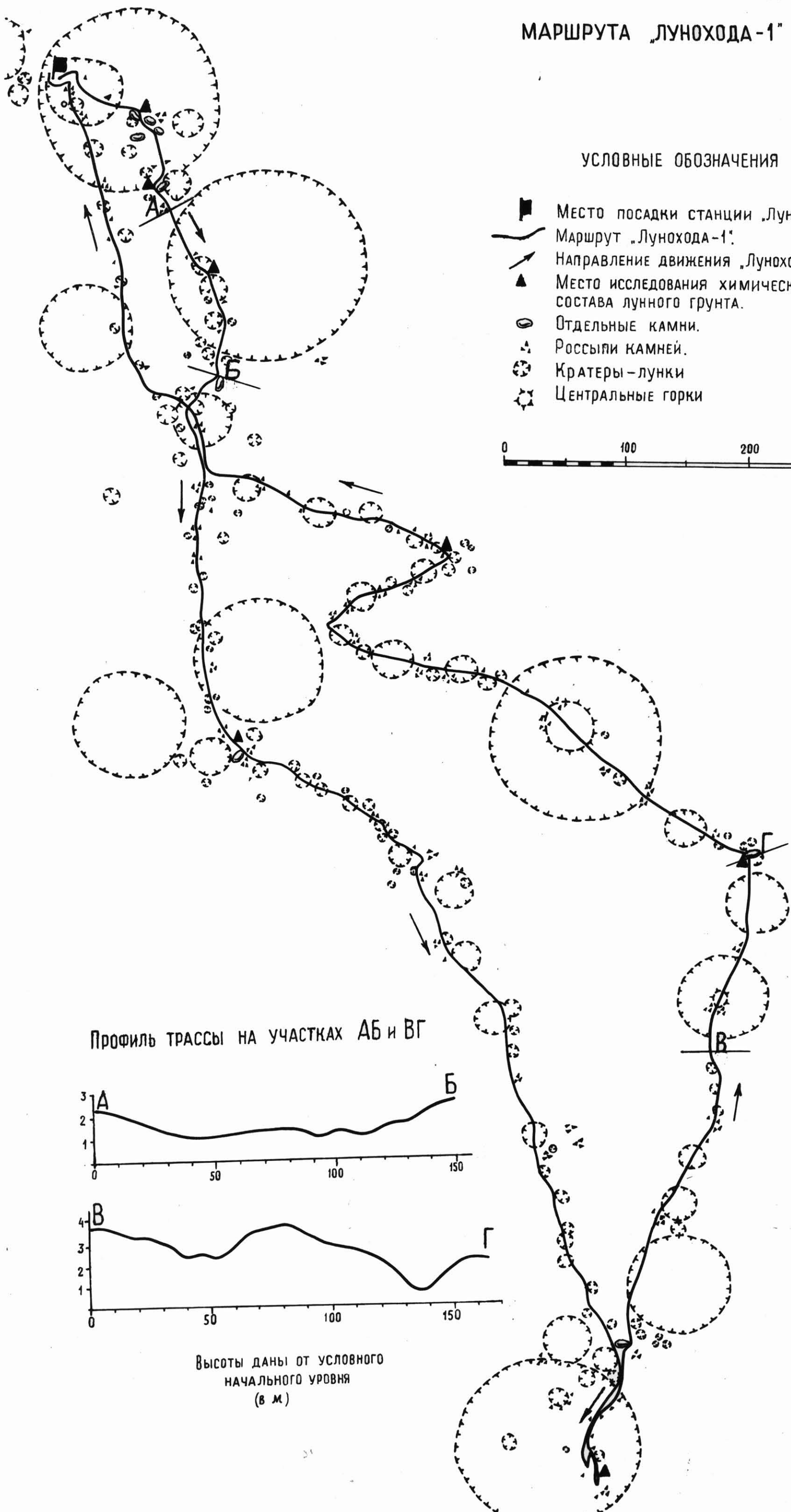
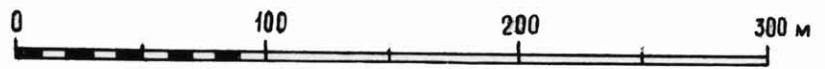




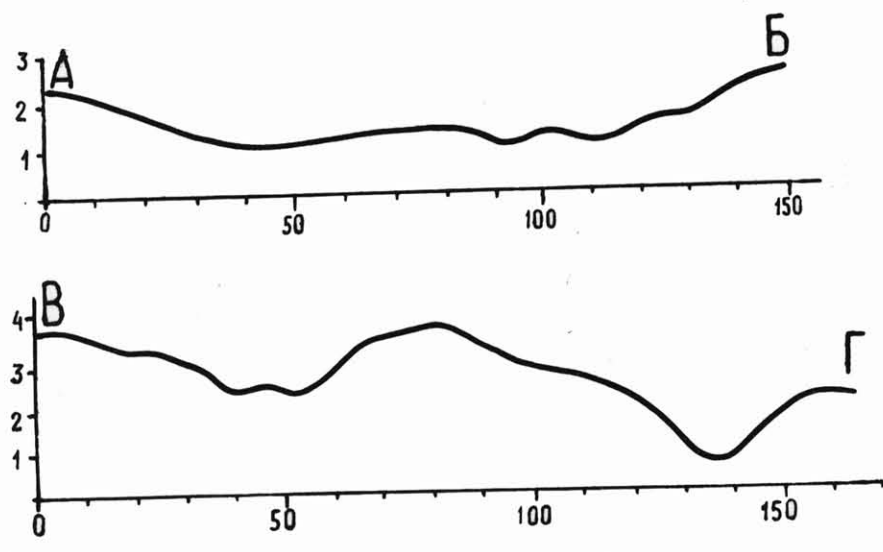
# ТОПОГРАФИЧЕСКАЯ СХЕМА МАРШРУТА „ЛУНОХОДА-1“

## УСЛОВНЫЕ ОБОЗНАЧЕНИЯ

-  Место посадки станции „Луна-17“.
-  Маршрут „Лунохода-1“.
-  Направление движения „Лунохода-1“.
-  Место исследования химического состава лунного грунта.
-  Отдельные камни.
-  Россыпи камней.
-  Кратеры-лунки.
-  Центральные горки.



Профиль трассы на участках АБ и ВГ



Высоты даны от условного  
начального уровня  
(в м.)



